

Knihovna a kino



Obecní knihovna nabízí dětské i dospělé oddělení. Pro čtenáře je zde čítárna a tři počítače. Každý rok se pořádá přespání s dětmi a autorská čtení.

Otevírací doba:

Po	7.00–9.00	12.30–15.30
Út	7.00–9.00	12.30–15.30
St	7.00–9.00	12.30–17.00
Čt	7.00–9.00	12.30–15.30
Pá	7.00–9.00	12.30–14.00



Kino bylo postaveno v roce 1930. Reštaurováno bylo v roce 1985. Uvnitř se nachází kinokavárna. V současné době je stále v provozu a pro promítání je vybaveno moderním digitálním zařízením.

UBYTOVÁNÍ

■ Chalupa MAJDA

Pavel a Iveta Dohnalovi
Kateřina 45
407 55 Dolní Podluží
Telefon: 602 346 492
E-mail: info@chalupamajda.cz
www.chalupamajda.cz

■ Chalupa LELKOVNA

Dolní Podluží 165
407 55 Dolní Podluží
Telefon: 602 259 945
www.chalupa-lelkovna.cz

■ Chalupa k pronajmutí

Dolní Podluží 37
407 55 Dolní Podluží
Telefon: 412 381 147, 602 873 129

STRAVOVÁNÍ

■ Restaurace U ROUTŮ

Dolní Podluží 324
407 55 Dolní Podluží
Telefon: 412 379 576
Po, Út zavřeno
St–So 11–15, 18–22
Ne 11–15, 18–21

■ Restaurace ZLATÁ PODKOVA

Dolní Podluží 57
407 55 Dolní Podluží
Telefon: 412 379 109
Po–So 11–22
Ne 11–21

■ Restaurace Ps Chata

Dolní Podluží 206
407 55 Dolní Podluží
Pá, So, Ne 11–20

OBCENÍ ÚŘAD

407 55 Dolní Podluží, č. p. 6
Tel. 412 379 264, 412 379 301
E-mail: urad@dolnipodluzi.cz
www.dolnipodluzi.cz

ZÁKLADNÍ ÚDAJE O OBCI

Rozloha – 1 548 ha
Počet částí – 3 (Kateřina, Světliny 1,
Světliny 2)
Počet obyvatel – 1 208
GPS 50.879954N, 14.59515E



Vydala obec DOLNÍ PODLUŽÍ v roce 2018

Grafické zpracování Ateliér STEJSKAL Jiřetín pod Jedlovou • fotografie Jiří Stejskal,
archiv obce Dolní Podluží • mapa Seznam.cz, a.s. • tisk TISK KRÁSNÁ LIPA spol. s r. o.



Dolní Podluží



www.dolnipodluzi.cz



Centrum obce s obecním úřadem a základní školou

Dolní Podluží je 5 km protáhlá obec ležící asi 1 km jižně od města Varnsdorfu v jihovýchodní části Šluknovského výběžku. Její střed se nachází v nadmořské výšce 370 m. Obec leží na severním úpatí Lužických hor, jejím středem protéká potok Lužnička.

První písemná zmínka se připomíná (spolu s Varnsdorfem) roku 1363 jako Voigtsdorf, v roce 1471 jako Grund, později Nieder Grund. České jméno Dolní Podluží dostala obec v roce 16. 1. 1948 na základě návrhu žáka měšťanské školy Jiřího Maška.

Od počátku zde místní obyvatelé hledali obživu v zemědělství, později v tkalcovství, sklářství a těžbě rud, o jejichž dolování svědčí pozůstatky několika štol v údolí potoka Milířky. Největšího rozmachu dosáhla obec s rozvojem domácí textilní a plátenické výroby v 18. a 19. století se zavedením sametu a manšestru. Bývala zde nejstarší výroba velvetu v Čechách, na kterou potom navázal podnik Velveta ve Varnsdorfu.

Na východním konci obce je turistický hraniční přechod do německého Herrenwalde, místní části Waltersdorfu.






Kostel sv. Kateřiny

Kostel v Podluží stál pravděpodobně již ve 14. století. Svědčí o tom záznamy v konfirmačních knihách, a také v registrech papežských desátků. V roce 1411 mělo dojít k výstavbě nového pravděpodobně dřevěného kostela, který měl být těsně před polovinou 16. století nahrazen zděnou stavbou. Její dokončení je datováno letopočtem 1548 na vstupním portálu v pravém bočním průčelí.

V letech 1721–1734 byl barokně přestavěn. Dne 17. července 1783 byl poškozen úderem blesku a jeho dnešní novogotický vzhled byl získán během úprav kolem roku 1882.

Od roku 1958 je nemovitou kulturní památkou. Bohoslužby se v něm přestaly pořádat v roce 1998. Dnes je kostel ve špatném technickém stavu a na jeho záchranu vznikla v roce 2006 občanská iniciativa **Sdružení na záchranu kostela svaté Kateřiny** (<http://www.sdruzenikaterina.wbs.cz>)



Dřevěná zvonička z 18. století prošla v roce 2016 rekonstrukcí a o dva roky později dostala nový zvon.

Lidová architektura a pa

Hlavním představitelem místní lidové architektury je tzv. **podstávkový dům**. Je typický pro oblast, kde se setkává území tří států – Německa, Česka a Polska. Do této oblasti, nazývané krajina podstávkových domů, patří i obec Dolní Podluží.

Typickým prvkem domů je tzv. podstávka. Jedná se o dřevěnou sloupovou konstrukci, která obklopuje ze dvou až čtyř stran přízemní roubenou světnici. Její hlavní funkcí je nést zatížení střechy a u patrových domů též patro a chránit tak roubené stěny před deformacemi. Domy byly původně celodřevěné, postupně zůstala dřevěná obytná část stavení a hospodářská část byla zděná. V Dolním Podluží se podstávkových domů nachází přes osmdesát.

Postup stavby podstávkového domu





mátky

Kromě kostela se v obci nachází množství drobných památek, převážně sakrálních. Uprostřed hřbitova stojí ojedinělé provedení památníku obětem první světové války. Při hlavní silnici je památník z roku 1945 k uctění příslušníků finanční stráže, kteří zde padli při přestřelce s henleinovci dne 22. září 1938 (foto nahore) a dále socha sv. Jana Nepomuckého (kulturní památka). Po celé obci je množství křížků z větší části již renovovaných.




Sv. Jan Nepomucký

Naučná stezka


V roce 1999 byla v údolí potoka Milířky otevřena **hornická naučná stezka** dokumentující pozůstatky důlní a lomové činnosti provozované v této lokalitě v průběhu 15. až 18. století. Stezka značená zelenou barvou začíná přibližně 1 km od křižovatky Mýto v Dolním Podluží a je dlouhá 4,5 km. Kromě úvodní informační tabule je na trase rozmístěno sedm dalších tabulí: 1. Štola U Knížecí studánky, 2. Štola Milířka, 3. Důl Berghaus, 4. Lom Bergwerkloch, 5. Lom na Čertově pláni, 6. Lužická porucha, 7. Šachta na Kozím hřbetu.



Obcí protéká potok Lužnička, který pramení v nedalekém Rybništi. Je pravým přítokem řeky Mandavy a levým přítokem Lužické Nisy. Po 9,5 km překračuje státní hranici pod německým názvem Lausur.



Památník obětem první světové války byl v roce 2017 renovován






Hrad Tolštejn, 3 km • Jiřetín pod Jedlovou • 50.85686N, 14.58178E



Rozhledna na Jedlové, 5 km • Jiřetín pod Jedlovou • 50.85660N 14.56037E




Jetřichovické skály, 16 km • NP České Švýcarsko • 50.8544447N, 14.3990206E



Šluknovský zámek, 19 km • 51.0046347N, 14.4552850E




Panská skála, 20 km • Prácheň • 50.7694036N, 14.4850636E




Kyjovské údolí, 13 km • Krásná Lípa, Kyjov • 50.9136608N, 14.4627339E


Tipy na výlety do blízkého okolí




Rozhledna Dymník, 12 km • Rumburk • 50.9410347N, 14.5250525E



Rozhledna na Vlčí hoře, 15 km • 50.9396758N, 14.4654164E



Klášter a hrad Oybin, 19 km • Sasko • 50.8439489N, 14.7411794E



Kelchstein 18 km • Sasko • 50.8331097N, 14.7417008E

Loretánská kaple s ambitem, 9,5 km • Rumburk • 50.9533083N, 14.5544642E



Vyhlička Hrádek, 6,5 km • Varnsdorf • 50.9225053N, 14.6131714E

