
















Vysvětlivky

-  turistické značené trasy (TZT)
-  značení TZT v terénu
-  cyklotrasy, cyklostezka
-  hranice NP Šumava
-  hranice CHKO Šumava
-  informační středisko Správy NPŠ
-  ostatní informační střediska
-  naučná stezka
-  nouzové nocoviště
-  rozhledna
-  zaniklá obec – historické album
-  železniční zastávka
- Zoologický program:**
-  NC Srní
-  NC Kvilda
-  Soví voliery
-  Rybí líheň
-  Stanice pro handicap. zvířata



Pravidla pro návštěvníky Národního parku Šumava:



Pozor padající stromy!

Na celém území národního parku, kde se vznik a zánik řídí podle přírodních zákonů, je zvýšené riziko samovolného pádu větví a stromů. Do lesa vstupujete na vlastní nebezpečí!





Národní park Šumava – Tipy na výlety

Národní parky jsou celosvětově vnímány jako ostrovy nedotčené přírody, které se řídí heslem – Přírodu nechat být přírodou! Zachování přírodního dědictví na Šumavě i rozvoj divoké přírody jsou také naším cílem. Přejeme vám příjemné poznávání Šumavy a věříme, že vám přehled výletních cílů pomůže.

Borová Lada – Obec se svou jako symbolem – největší sovi voliery v ČR (1 500 m²). Rybí líheň, pozorovací místo jelenů v zimě. Obnovená kaple sv. Anny. Nedaleko přístupné rašelinště Chalupská slat.



Březník

Nejfotogeničtější panorama Šumavy – Luzenské údolí s holou horou Luzný na horizontu. V bývalé myslivně informační středisko a expozice Karla Klostermanna (nazval Březník, „světem lesních samot“).



Bučina

Informační pavilón národních parků Šumavy a sousedního Bavorského lesa, alpská vyhlídka, zdařilá ukázka „železné opony“.

Čeňkova Pila – Původní pila Čeňka Bubeníčka na soutoku Vydry a Křemelné, od 1912 vodní elektrárna – dnes kulturní památka. V elektrárně Vydra z roku 1942 expozice pro návštěvníky Šumavská energie.

Dobrá Voda – Poutní místo u zázračného pramene spojené se sv. Vintřem (Guntherem). V kostele sv. Vintře unikátní skleněný oltář od 2001. Dále: židovské Muzeum Dr. Šimona Adlera, výstup na Vintřůvu skálu.

Jezerní slat'

Horské vrchoviště, v minulosti zčásti vytěžené. Dnes povalový chodník a vyhlídková věž. Místo s nejnižší naměřenou teplotou v ČR –41,6 °C (1987).

Hauswaldská kaple

Pietně upravený prostor lesní kaple u pramene se „zázračnou“ vodou. Předzívána „šumavské Lurdy. Naučná stezka okolo Kostelního vrchu (5 km).

Hrad Kašperk

Dominantou celého širého kraje je hrad Kašperk, který nechal postavit Karlem IV. (r. 1366) – nejvýše položený královský hrad v Čechách (920 m n. m.). Vyhlídka z obou věží a nedalekého Pustého hrádku.

Kašperské Hory – Muzeum Šumavy, radnice se třemi štíty v barokním slohu, kostel sv. Markéty, kohoutí kříž, kostel Panny Marie Sněžné a gotický hornický kostel sv. Mikuláše.

Kvilda – Nejvýše položená obec v ČR (1 065 m). Kostel sv. Štěpána, Muzeum Kvildy a Bučiny (v budově obecního úřadu).

Modrava – Návštěvnícké centrum dřevařství Dřevák s výrobou dřevěného ptáčka (originální šumavský výrobek). Klostermannova chata – kulturní památka.

Poledník (1 315 m n. m.)

27 m vysoká rozhledna nabízí panoramatický výhled přes Šumavu a Bavorský les. Vznikla přestavbou vojenské věže. Občerstvení. Otevřeno cca: květen–září.

Prameny Vltavy

Česká národní řeka, pramení na úbočí Černé hory (1 315 m).

Prášilské jezero

Ledovcové jezero na SV svahu Poledníku v nadmořské výšce 1 080 m n. m. (plocha 4,2 ha, max. hloubka 17 m). Nový les po polomech v okolí pomalu narůstá.

Přední Paště

Rodiště spisovatelky Marie Malé. Zaniklá osada – opravená kaple Panny Marie a magická kaplička u stol. Na Zadních Paštích kaple sv. Martina.

Návštěvnícké centrum Kvilda

Unikátní budova centra s expozicí o jelenovitých. Jelení stezka (2,6 km) i skrz výběh s jeleny (9 ha), tři pozorovací věže.

Návštěvnícké centrum Srní

Unikátní budova centra s expozicí o vlkovi, vlčí stezka (okruh 2 km) s pozorovací lávkou (cca 300 m) nad vlčím výběhem se smečkou vlků. Areál je bez bariér.

Nezdice na Šumavě – Hostinný dům – Muzeum řemeslné výroby, programy s pečením chleba pro návštěvníky. (Hlavní provoz červen–září)

Obří hrad

Naučná stezka „Keltové na Šumavě“ na nejvýše položené keltské hradiště v Čechách – dvojité kamenné hradby s ústřední akropolí. Zajímavé výhledy na Šumavu.

Povydíř

Naučná stezka podél divoké řeky Vydry z Antýglu na Čeňkovu Pílu (7 km).

Rozhledna Sedlo u Albrechtic

Před 2,5 tisíci lety keltské hradiště. Od roku 2009 dřevěná rozhledna (27,5 m) pro turisty!

Tříjezerní slat'

Učebnicová ukázka šumavského vrchoviště (typ rašelinště) s masožravou rosnatkou. 150 m dlouhý povalový chodník kolem tří rašelinových jezírek.

Vchynicko-Tetovský kanál

200 let starý vodní kanál k dopravě dřeva ze Šumavy do českého vnitrozemí. Dnes nenáročná cyklotrasa, naučná stezka (13,5 km).

Informace pro turisty:

Pěší turistika – síť turistických značených tras KČT. Pohyb v I. zóně omezen pouze na značené trasy.

Cyklistika/Cykloturistika – jízda na kole je povolena pouze po značených cyklotrasách.

Bílá stopa – síť značených běžeckých tras pro lyžaře (www.bilastopa.cz).

Šumava pro všechny – nabídka pro všechny osoby s tělesným omezením.

Průvodcovské služby – síť vyskolených průvodců Národního parku Šumava. Koordinátor tel.: (+420) 731 530 287.

Informační a strážní služba – pomůže vám v terénu při plánování výletů, v krajním případě i v nouzi. Usměrní vaše aktivity.

Zelené autobusy – prázdninová veřejná doprava v NP Šumava.

Historické album Šumavy – panely ve formě otevřeného fotoalba se starými fotografiemi na vybraných místech zaniklých šumavských osad.

Průvodci divočinou – cyklus výprav za poznáním nespoutané šumavské přírody (červen–říjen).

Kontakty:

Informační středisko a Středisko environmentálního vzdělávání Kašperské Hory (Správa NP Šumava)

Návštěvnícké centrum Srní

Infocentrum Modrava

Informační středisko Kvilda (Správa NP Šumava)

Návštěvnícké centrum Kvilda (jelení výběh)

Informační a strážní služba

Editor: Josef Štemberk, **Vydal:** Správa Národního parku Šumava, 2016

Tento projekt „Tipy na výlety v Národním parku Šumava“ byl vytvořen za finanční podpory SFŽP ČR a MŽP.

Ministerstvo životního prostředí



STÁTNÍ FOND ŽIVOTNÍHO PROSTŘEDÍ ČESKÉ REPUBLIKY