















Vysvětlivky

-  turistické značené trasy (TZT)
-  značení TZT v terénu
-  cyklotrasy, cyklostezka
-  hranice NP Šumava
-  hranice CHKO Šumava
-  informační středisko Správy NPŠ
-  ostatní informační střediska
-  naučná stezka
-  nouzové nocoviště
-  rozhledna
-  zaniklá obec – historické album
-  železniční zastávka
- Zoologický program:**
-  NC Srní
-  NC Kvilda
-  Soví voliery
-  Rybí líheň
-  Stanice pro handicap. zvířata



© Správa NP Šumava

Pravidla pro návštěvníky Národního parku Šumava:



Pozor padající stromy!

Na celém území národního parku, kde se vznik a zánik řídí podle přírodních zákonů, je zvýšené riziko samovolného pádu větví a stromů. Do lesa vstupujete na vlastní nebezpečí!





Národní park Šumava – Tipy na výlety

Národní parky jsou celosvětově vnímány jako ostrovy nedotčené přírody, které se řídí heslem – Přírodu nechat být přírodou! Zachování přírodního dědictví na Šumavě i rozvoj divoké přírody jsou také naším cílem.

Přejeme vám příjemné poznávání Šumavy a věříme, že vám přehled výletních cílů pomůže.

Alžbětín – budovu hraničního nádraží protíná česko-německá hranice (za totality tudy procházela „železná opona“). Dnes rozsáhlé česko-bavorské informační středisko – trojjazyčná expozice: v suterénu svět netopýrů, v prvním patře lyžařské muzeum o historii a lyžařský simulátor, ve druhém patře historie železnice a v podkroví model šumavských železnic na 100 m². Jste vítáni i při nepřízní počasí!

Bílá strž

Nejvyšší vodopád na Šumavě. Kaskády na Bílém potoce mají celkovou výšku 14 m.

Březník (1 006 m n. m.)

Hora nad Dobrou Vodou. Její součástí je Vintířova skála, pod jejímž vrcholem přebýval před tisíci lety poustevník sv. Vintíř. Dnes je zde obnovena kaple sv. Vintíře, vytesané schody ve skále, kříž na vrcholu, výhled.

Černé jezero

Nejnávštěvovanější šumavské ledovcové jezero je taky největší (18,8 ha) a nejhlubší (40 metrů). Výskyt přísně chráněné šídlatky jezerní (podvodní rostlina).

Čertovo jezero

Jedni tvrdí, že jezero vyhloubil čert, jiní viní ledovec. Závisí na tom, čemu uvěříte. Zajímavostí je, že voda z něj odtéká do Dunaje, a patří tedy k úmoří Černého moře. Je nejkyselejší (pH 4,8) a život v něm je opravdu sporý.

Dobrá Voda – Poutní místo u zázračného pramene spojené se sv. Vintířem (Guntherem). V kostele sv. Vintíře unikátní skleněný oltář od 2001. Dále: židovské Muzeum Dr. Šimona Adlera.

Gerlova Huť – Parkoviště pro auta, zastávka Zelených autobusů a začátek cyklostezky č. 33, tzv. šumavské cyklomagistrály.

Gsenget

Hraniční přechod pro pěší a cyklisty mezi oběma národními parky na místě historické obchodní stezky z Bavorska do Čech.

Hartmanice – Původní celní osada pod horou Hamižnou (kolem ní dnes naučná stezka Hamižná). Titul města obnoven v roce 1992. Zajímavosti: zrekonstruovaná horská synagoga s expozicí na téma soužití Čechů, Němců a Židů; kostel sv. Kateřiny; informační středisko.

Hůrka

Založena jako sklářská osada. Z původního kostela sv. Vincence zbyly jen základy, hřbitovní kaple rodu Abelů z roku 1820 byla v roce 2008 opravena. Dnes si v ní můžete zazvonit na zvon smíření. Zachovalé aleje listnatých stromů.

Laka jezero

Nejmenší (2,6 ha) a nejvýše položené (1 085 m n. m.) šumavské ledovcové jezero s plovoucími ostrůvky na hladině.

Naučná stezka Brčálník a Úhlavský luh

Náhled do přírodní rezervace vyhlášené k ochraně mokřadů v okolí řeky Úhlavy. Přes podmáčená místa povalové chodníky. Informační cedule.

Ostrý (1 293 m n. m.)

Nejvyšší vrchol Královského hvozdu s křížem na vrcholové skále, odkud je daleký výhled. Bavorská turistická chata již z roku 1897 s občerstvením a možností přespaní.

Pancíř (1 214 m n. m.)

Chata s rozhlednou, postavená v roce 1923, nabízí kruhový výhled. Sedačková lanovka z osady Špičák až na vrchol.

Poledník (1 315 m n. m.)

27 m vysoká rozhledna nabízí panoramatický výhled přes Šumavu a Bavorský les. Vznikla přestavbou vojenské věže. Občerstvení. Otevřeno cca: květen – září.

Prášilské jezero

Ledovcové jezero na SV svahu Poledníku v nadmořské výšce 1 080 m n. m. (plocha 4,2 ha, max. hloubka 17 m). Nový les po polomech v okolí pomalu narůstá.

Prášily – Založeny jako sklářská osada. Po II. světové válce uvnitř vojenského výcvikového prostoru Dobrá Voda, určeny k demolicí. Dnes turistické středisko a výchozí místo do Národního parku Šumava i do NP Bavorský les. Zajímavosti: botanická zahrada, výběh s bizony, lanový park, půjčovna koloběžek, veřejné tábořiště a informační středisko.

Špičák (1 202 m n. m.)

Sedačková lanovka (v létě i pro cyklisty), bike-park. Od roku 2014 rozhledna – otevřeno 15. 6. – 15. 9.

Železná Ruda

Turistické centrum západní Šumavy. K vidění: kostel Panny Marie Pomocnéz Hvězdy, Environmentální centrum s Muzeem historie lyžování na Šumavě, Motomuzeum, Muzeum Šumavy. Naučné stezky do okolí: Utajená obrana železné opony, Sklářská stezka, Tetřeví stezka a další.

Informace pro turisty:

Pěší turistika – síť turistických značených tras KČT. Pohyb v I. zóně omezen pouze na značené trasy.

Cyklistika/Cykloturistika – jízda na kole je povolena pouze po značených cyklotrasách.

Bílá stopa – síť značených běžeckých tras pro lyžaře (www.bilastopa.cz).

Šumava pro všechny – nabídka pro všechny osoby s tělesným omezením.

Průvodcovské služby – síť vyškolených průvodců Národního parku Šumava. Koordinátor tel.: (+420) 731 530 287.

Informační a strážní služba – pomůže vám v terénu při plánování výletů, v krajním případě i v nouzi. Usměrní vaše aktivity.

Zelené autobusy – prázdninová veřejná doprava v NP Šumava.

Historické album Šumavy – panely ve formě otevřeného fotoalba se starými fotografiemi na vybraných místech zaniklých šumavských osad.

Průvodci divočinou – cyklus výprav za poznáním nespoutané šumavské přírody (červen–říjen).

Kontakty:

Informační středisko Správy NP Šumava Alžbětín (hraniční nádraží) isalzbetin@npsumava.cz

Turistické info. centrum Železná Ruda Informační středisko obce Prášily

Informační středisko Hartmanice Informační a strážní služba Horská služba

Editor: Josef Štemberk

Vydal: Správa Národního parku Šumava, 2016

Tento projekt „Tipy na výlety v Národním parku Šumava“ byl vytvořen za finanční podpory SFŽP ČR a MŽP.