



5 Bečov

GPS: 50°05'08"N 12°50'23"E

Hrad a zámek Bečov

Hrad a zámek Bečov je jedinečný soubor historických budov, z nichž nejvýznamnější je gotický hrad, renesanční palác a barokní zámek. Od roku 2002 je zde trvale vystavována unikátní ostatková schránka – relikviář sv. Maura, který je spolu s korunovačními klenoty nejceněnější zlatnickou památkou České republiky.

Burg und Schloss Bečov (Petschau)

Burg und Schloss Bečov bilden einen einzigartigen Komplex von historischen Gebäuden, von denen die gotische Burg, das Renaissancepalais und das Barockschloss wohl die bedeutendsten sind. Seit 2002 wird hier ein einzigartiger Reliquienschrän, das St.-Maurus-Reliquiar, ausgestellt, das zusammen mit den Kronjuwelen als das kostbarste goldene Kulturgut der Tschechischen Republik gilt.



6 Zámek Kynžvart

GPS: 50°00'16"N, 12°36'19"E

Zámek Kynžvart

Reprezentativní letní sídlo kancléře Metternicha se sbírkami nádherných uměleckých děl, mincí, zbraní, vzácných knih i prvotisků či rukopisů, všelijakých kuriozit včetně vzácných osobních předmětů slavných historických osobností.

Schloss Kynžvart

Repräsentativer Sommersitz von Kanzler Metternich mit einer Vielzahl von Sammlungen von schönen Kunstwerken, Münzen, Waffen, wertvollen Büchern, Inkunabeln und Manuskripten, alle möglichen Kuriositäten einschliesslich rarer persönlichen Gegenstände von berühmten historischen Persönlichkeiten.



7 Posvátný okrsek

GPS: 50°18'16"N 12°56'06"E

Posvátný okrsek v Ostrově

Rozsáhlý raně barokní klášterní areál z 1. poloviny 17. století čítá několik církevních staveb, tou nejstarší je osmiboká pohřební kaple sv. Anny. Na ní navazuje klášterní kostel Zvěstování Panny Marie a bývalá piaristická kolej. V areálu najdete ještě kaple sv. Floriána a Panny Marie Einsiedelnské.

Heiliger Bezirk in Ostrov (Schlackenwerth)

Das ausgedehnte frühbarocke Klosterareal aus der ersten Hälfte des 17. Jahrhunderts besteht aus mehreren Sakralbauten, deren ältester die achteckige Begräbniskapelle der hl. Anna ist. An diese schließen die Klosterkirche Mariä Verkündigung und das ehemalige Piaristenkolleg an. Auf dem Gelände findet man zudem die Kapelle des hl. Florian und Maria Einsiedeln.



8 Krušné hory


GPS: 50°18'26"N 12°43'55"E

Krušné hory aktivně

Krušnohorské sportovní areály nabízí aktivní prožití volného času během celého roku. Za adrenalinové zážitky se vydejte na lyžích, na kole, koloběžce, terénní káře či v lanovém centru na Klínovec, Boží Dar, Plešivec, do Bublavy či dalších areálů.

Aktiv in Erzgebirge

Die Sportareale im Erzgebirge bieten das ganze Jahr über ein reiches Angebot zur aktiven Freizeitgestaltung. Für Adrenalinserlebnisse kann man auf Skiern, Rad, Roller, Geländekart, oder zum Seilzentrum nach Klínovec (Keilberg), Boží Dar (Gottesgab), Plešivec (Plessberg), Bublava (Bleiberg) oder zu anderen Arealen fahren.



13 Důl Jeroným


GPS: 50°06'07"N 12°42'43"E

Důl Jeroným Čistá

Unikátní středověký cínový důl z 16. století, patřící mezi nejvýznamnější hornické památky střední Evropy, se stal v roce 1998 Národní kulturní památkou.

Grube Hieronymus Čistá (Lauterbach)

Diese einzigartige Zinngrube aus dem 16. Jahrhundert, die 1998 zum Nationalen Kulturdenkmal erklärt wurde, gehört zu den bedeutendsten Montandenkmälern Mitteleuropas.



14 Aquaforum

GPS: 50°07'01"N 12°21'28"E

Aquaforum Františkovy Lázně

Největší a nejkrásnější akvapark českých lázní, v němž najdete vnitřní a venkovní bazény, tobogány, skluzavky, sauny, vodní jeskyně a další atrakce pro celou rodinu.

Aquaforum Františkovy Lázně (Franzensbad)

Der Aquapark ist die größte und schönste Wasserattraktion der tschechischen Kurorte. Zu bieten hat er Hallen- und Freibäder, Riesenrutschen, Rutschbahnen, Saunas, eine Wasserhöhle und noch so manche andere Verlockung für die ganze Familie.



15 Bohemium


GPS: 49°58'16"N 12°43'14"E

Miniaturpark Bohemium Mariánské Lázně

Park skýtá návštěvníkům unikátní podívanou. Expozice dokonalých modelů významných českých památek uspokojí Vaše očekávání.

Miniaturpark Bohemium Mariánské Lázně (Marienbad)

Der Park bietet seinen Besuchern ein echtes Spektakel. Die Ausstellung mit perfekten Modellen bekannter tschechischer Sehenswürdigkeiten wird Ihre Erwartungen wahrscheinlich noch übertreffen.



16 Statek Bernard


GPS: 50°11'43"N 12°40'26"E

Statek Bernard v Královském Poříčí

Najdete zde Centrum tradičních řemesel a zábavně naučné centrum řeky Ohře, které interaktivní formou ukazuje největší zajímavosti podél celého toku.

Gutshof Bernard in Královské Poříčí

Sie finden hier ein Zentrum für traditionelles Handwerk und ein unterhaltsames Bildungszentrum des Eger-Flusses, das in interaktiver Form die größten Attraktionen am gesamten Flussverlauf zeigt.



1 Lázeňský trojúhelník
GPS: 50°03'25"N, 12°37'54"E

2 Hornický region Erzgebirge/Krušnohoří
GPS: 50°23'04"N, 12°51'37"E

3 Cheb
GPS: 50°04'41"N 12°22'16"E

4 Loket
GPS: 50°11'10"N 12°45'14"E

Lázeňský trojúhelník v UNESCO

V rámci mezinárodní sériové nominace „Great Spa Towns of Europe“ byl lázeňský trojúhelník Karlovy Vary, Mariánské Lázně a Františkovy Lázně společně s dalšími evropskými lázeňskými městy zapsán na seznam kulturních památek UNESCO.

Hornický region Erzgebirge/Krušnohoří v UNESCO

Hornický region Erzgebirge/Krušnohoří je památkou zapsanou na seznam světového dědictví UNESCO. Díky více než 800 letům těžby a zpracování rud vznikla v Krušných horách jedinečná hornická krajina s unikátními montánními památkami.

Cheb

Starobylé město z 11. st. je městskou památkovou rezervací. Chebský hrad je jedinou štaufskou císařskou falcí na našem území. Na náměstí naleznete Špalíček, unikátní soubor 11 kupeckých domů ze 13. st. Navštívit můžete ojedinělou prohlídku historických krovů patricijských domů.

Městská památková rezervace Loket

Malebné historické město se středověkým hradem ze 2. pol. 12. století obtéká řeka Ohře. K návštěvě zve expozice útrpného práva, kostel sv. Václava, muzeum lázeňských pohárků či amfiteátr v podhradí.

Das Westböhmisches Bäderdreieck – UNESCO-Welterbe

Im Rahmen der internationalen Serienominierung „Great Spa Towns of Europe“ wurde das Westböhmisches Bäderdreieck Karlsbad, Marienbad und Franzensbad zusammen mit anderen europäischen Heilbädern in die UNESCO-Welterbeliste aufgenommen

Die Montanregion Erzgebirge/Krušnohoří in UNESCO




Die Montanregion Erzgebirge/Krušnohoří wird in die Liste des UNESCO-Weltkultur- und Naturerbes aufgenommen. Dank mehr als 800 Jahren Erzabbau und -verarbeitung ist im Erzgebirge eine einzigartige Bergbaulandschaft mit einzigartigen Bergdenkmälern entstanden.

Cheb (Eger)

Diese altherwürdige Stadt aus dem 11. Jahrhundert ist im Grunde eine einzige städtische Denkmalzone. Die Burg zu Eger war die einzige Kaiserpfalz der Staufer auf böhmischem Gebiet. Am Marktplatz befindet sich das sog. Stöckl (Špalíček), ein einzigartiger Komplex aus 11 Kaufmannshäusern aus dem 13. Jahrhundert. Zu empfehlen ist auch eine Besichtigung der historischen Dachböden der Patrizierhäuser.

Städtische Denkmalzone Loket (Elbogen)

Der Fluss, der sich um das malerische Städtchen mit seiner mittelalterlichen Burg aus der zweiten Hälfte des 12. Jahrhunderts schlängelt, ist die Eger (tschechisch: Ohře). Zu einem Besuch laden die Ausstellung *Das Peinliche Recht*, die Wenzelskirche, das Kurbechermuseum und das Amphitheater in der Vorburg.



9 Svatošské skály
GPS: 50°11'36"N 12°48'52"E

10 SOOS
GPS: 50°08'47"N 12°24'09"E

11 Rozhledna Háj
GPS: 50°14'00"N 12°12'06"E

12 Krásno
GPS: 50°06'06"N 12°47'11"E

Svatošské skály

Svatošské skály jsou celoročně vyhledávány turisty, horolezci i vodáky. Skály lemují 10 km dlouhá turistická stezka z Lokte do Karlových Varů. Nachází se zde i přírodní rodinný areál s atrakcemi nejen pro děti.

Přírodní rezervace SOOS

Rozsáhlé rašeliniště s množstvím minerálních vývěrů, jež nemají ve střední Evropě obdobu, se nachází u Františkových Lázní. Naučná stezka Vás zavede k unikátním pozůstatkům slaného jezera.

Rozhledna Háj u Aše

Dříve Bismarckova rozhledna byla vybudována v roce 1903 ze žulových kvádrů. Dnes se v její blízkosti nachází Lyžařské středisko Aš a Sportovní areál Vrch Háj s in-linovou dráhou, lezeckou stěnou, minigolfem a sportovními hřišti.

Rozhledna a hornické muzeum Krásno

Krásenská rozhledna se spirálovitým schodištěm z roku 1934 patří k dominantám Slavkovského lesa. V muzeální expozici se dozvíte o raně novověkém hornictví, historii těžby rud a uhlí, mineralogii a geologii.

Hans-Heiling-Felsen

Die Hans-Heiling-Felsen (Svatošské skály) werden das ganze Jahr über von Wanderern, Bergsteigern und Kanuten besucht. Die Felsen säumen den 10 km langen Wanderweg von Loket (Elbogen) nach Karlsbad. Darüber hinaus befindet sich hier auch ein Natur-Familienareal mit Attraktionen nicht nur für Kinder.

Naturrezervat SOOS

Bei Franzensbad findet man dieses ausgedehnte Moor mit einer Vielzahl von Mineralquellen, die in Mitteleuropa ihresgleichen suchen. Der Lehrpfad führt hier zu den einzigartigen Hinterlassenschaften eines Salzsees.

Aussichtsturm Háj (Hainberg) bei Aš (Asch)

Der Aussichtsturm, der früher unter der Bezeichnung Bismarkturm bekannt war, wurde 1903 aus gelben Granitquadern errichtet. Heute befinden sich nahe von hier das Skizentrum Aš (Asch) und das Sportareal Vrch Háj (Hainberg), das über eine Inline-Bahn, eine Kletterwand, Minigolf und mehrere Sportplätze verfügt.

Aussichtsturm und Bergbaumuseum Krásno (Schönfeld)

Der Aussichtsturm Krásno gehört mit seiner Spiraltreppe aus dem Jahre 1934 zu den Dominanten des waldreichen Mittelgebirges Slavkovský les (Kaiserwald). In der musealen Ausstellung erfahren die Besucher Wissenswertes über die frühe Neuzeit des Bergbaus, die Geschichte der Erz- und Kohleabbaus sowie über Mineralogie und Geologie.